

**UCHWAŁA Nr XV/178/19
RADY GMINY MSZANA DOLNA**

z dnia 30 października 2019r.

w sprawie przystąpienia do sporządzenia miejscowych planów zagospodarowania przestrzennego Gminy Mszana Dolna sołectw; Glisne, Kasina Wielka, Kasinka Mała, Lubomierz, Łętowe, Łostówka, Mszana Górna, Olszówka, Raba Niżna.

Działając na podstawie art. 18 ust.2 pkt. 5 ustawy z dnia 8 marca 1990 r. o samorządzie gminnym (t.j. Dz. U. z 2019r., poz. 506) oraz art. 3 ust. 1, art. 14 ustawy z dnia 27 marca 2003 roku o planowaniu i zagospodarowaniu przestrzennym (t.j. Dz.U. z 2018r. poz. 1945) – Rada Gminy Mszana Dolna, na wniosek Wójta Gminy Mszana Dolna uchwala, co następuje:

§ 1

Przystępuje się do sporządzenia miejscowych planów zagospodarowania przestrzennego Gminy Mszana Dolna dla:


- 1) sołectwa Glisne w zakresie oznaczonym na załączniku graficznym nr 1 stanowiącym integralną część uchwały ;
- 2) sołectwa Kasina Wielka w zakresie oznaczonym na załączniku graficznym nr 2 stanowiącym integralną część uchwały ;
- 3) sołectwa Kasinka Mała w zakresie oznaczonym na załączniku graficznym nr 3 stanowiącym integralną część uchwały;
- 4) sołectwa Lubomierz w zakresie oznaczonym na załączniku graficznym nr 4 stanowiącym integralną część uchwały;
- 5) sołectwa Łętowe w zakresie oznaczonym na załączniku graficznym nr 5 stanowiącym integralną część uchwały;
- 6) sołectwa Łostówka w zakresie oznaczonym na załączniku graficznym nr 6 stanowiącym integralną część uchwały;
- 7) sołectwa Mszana Górna w zakresie oznaczonym na załączniku graficznym nr 7 stanowiącym integralną część uchwały;
- 8) sołectwa Olszówka w zakresie oznaczonym na załączniku graficznym nr 8 stanowiącym integralną część uchwały;
- 9) sołectwa Raba Niżna w zakresie oznaczonym na załączniku graficznym nr 9 stanowiącym integralną część uchwały.

§ 2

Wykonanie uchwały powierza się Wójtowi Gminy Mszana Dolna.

§ 3

Uchwała wchodzi w życie z dniem podjęcia i podlega ogłoszeniu przez rozplakatowanie obwieszczeń w miejscach publicznych na terenie gminy.

PRZEWODNICZĄCY
RADY GMINY

Jan C. Czerwinski

RADA GMINY
34-730 Mszana Dolna
ul. Spodochroniarzy 6
woj. małopolskie

Załącznik nr 1

do Uchwały Nr XVI/178/19
Rady Gminy Mszana Dolna
z dnia 30 października 2019 r.

Kasinka Mała

Skala 1 : 40 000

Lubień

Mszana Dolna

Glisne

Mszana

Raba Niżna

Rabka-Zdrój

Niechwież

Olszówka

Oznaczenia

--- granice obszaru objętego zmianą planu

PIŁA
RADA GMINY
Jan Czarzawski

RADA GMINY
34-730 Mszana Dolna
ul. Spodobna 6
woj. małopolskie

Wieniowa

Załącznik nr 2

do Uchwały Nr XVI/178/19
Rady Gminy Mszana Dolna
z dnia 30 października 2019 r.

Skala 1 : 40 000

Dobra

Kasinka Mała

Kasina Wielka

Mszana Dolna

Łostówka

Jan C...
Jan C...

Oznaczenia

--- granice obszaru objętego zmianą planu

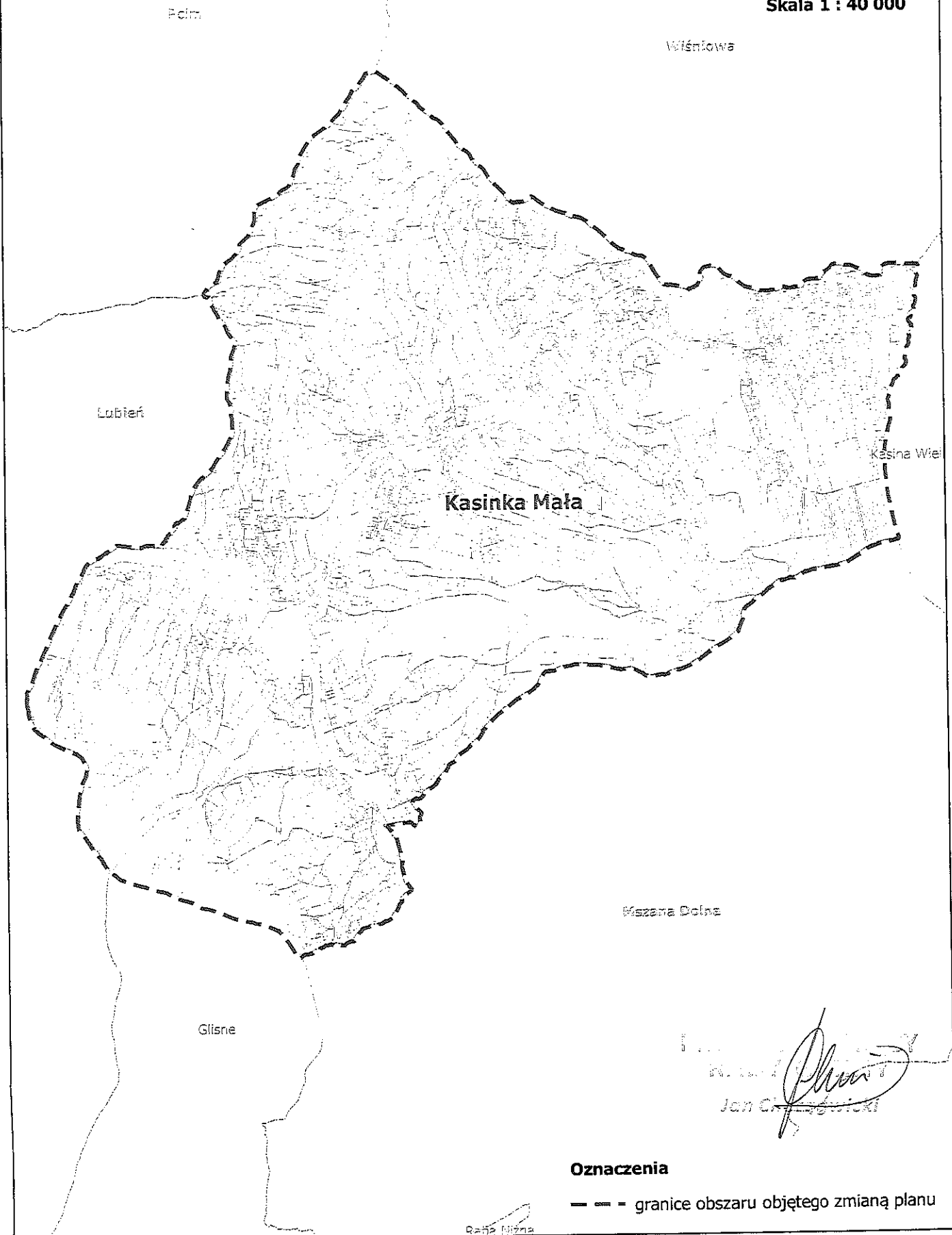
Mszana Górna

RADA GMINY
Mszana Dolna
ul. Syczechroniarzy 6
woj. małopolskie

Załącznik nr 3

do Uchwały Nr XV/178/19
Rady Gminy Mszana Dolna
z dnia 30 października 2019 r.

Skala 1 : 40 000



Oznaczenia

--- = granice obszaru objętego zmianą planu

RADA GMINY

34-730 Mszana Dolna
ul. Spasobrodzkiej 6
woj. małopolskie

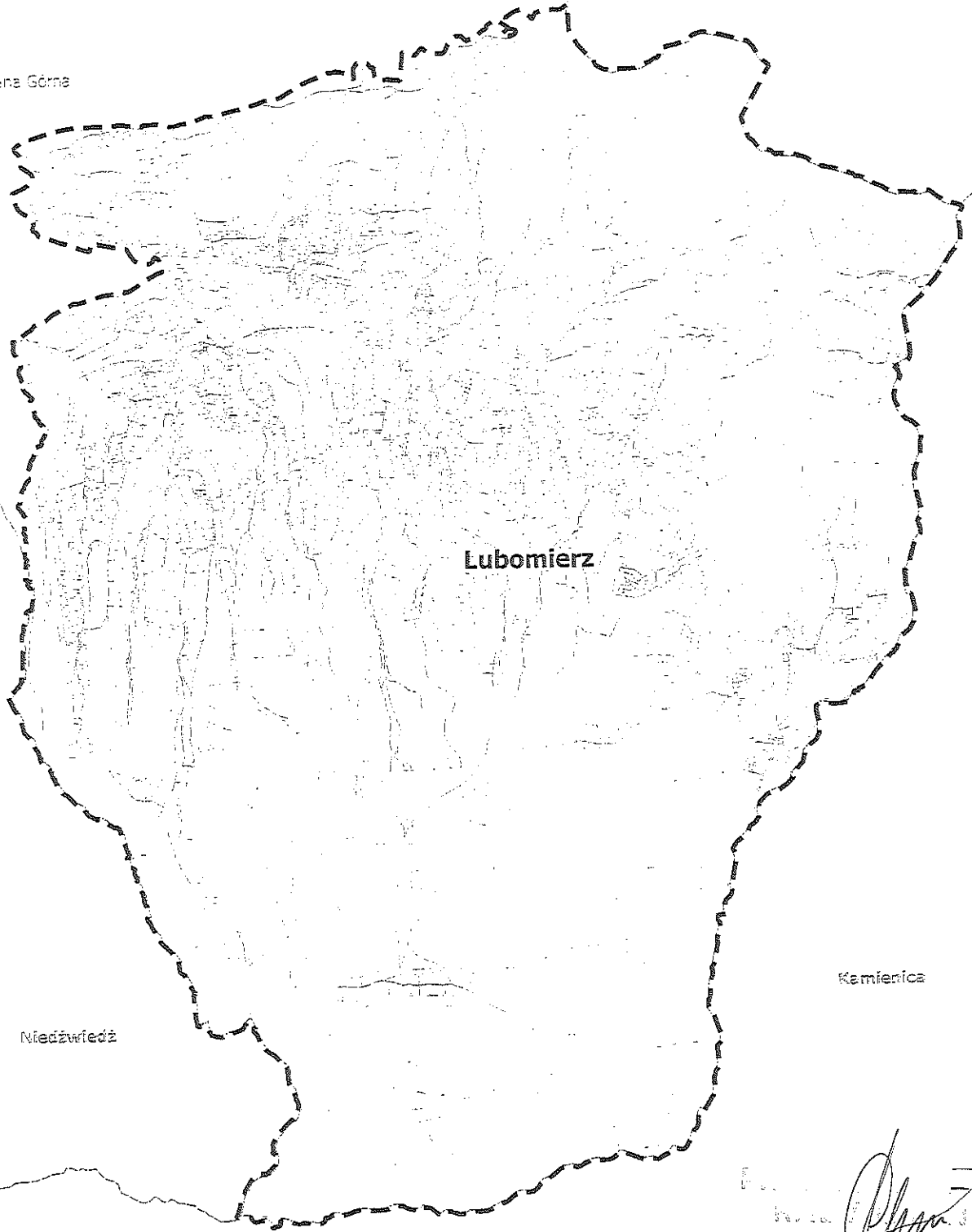
Letowice

Załącznik nr 4

do Uchwały Nr XV/178/19
Rady Gminy Mszana Dolna
z dnia 30. października 2019 r.

Skala 1 : 40 000

Mszana Górna



Niedźwiedź

Lubomierz

Kamienica

Jan Opatowski

Oznaczenia

--- granice obszaru objętego zmianą planu

Mszana Dolna

Kasina Wielka

RADA GMINY
Mszana Dolna
ul. Świętochłowicza 6
woj. mazowieckie

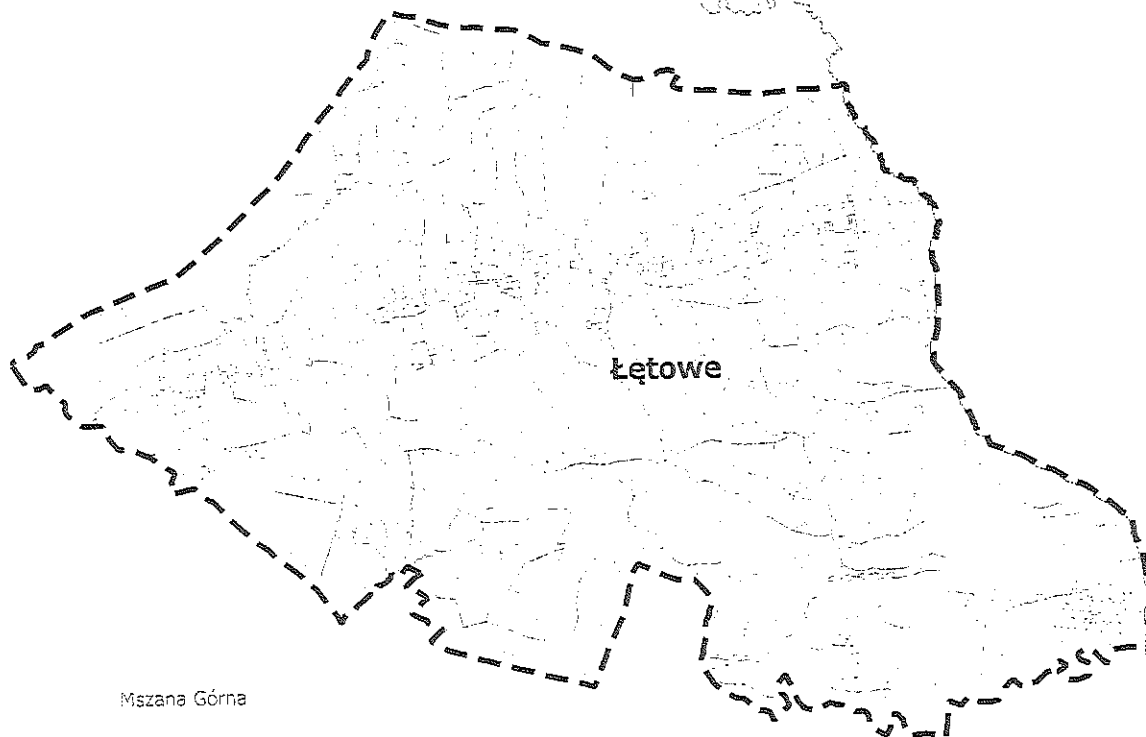
Załącznik nr 5

do Uchwały Nr XV/178/19
Rady Gminy Mszana Dolna
z dnia 30 października 2019 r.

Skala 1 : 40 000

Łostówka

Doobra



Mszana Górna

Lubomierz

Niedźwiedź

[Signature]
Jan S. [Signature]

Oznaczenia

--- granice obszaru objętego zmianą planu

RADA GMINY
34-700 Mszana Dolna
ul. Spodobna 6
woj. małopolskie

Kasinka Mała

Załącznik nr 6

do Uchwały Nr XV/178/19
Rady Gminy Mszana Dolna
z dnia 30 października 2019 r.

Skala 1 : 40 000

Kasina Wielka

Mszana Dolna

Łostówka

Dobra

Mszana Górna

Łętowe

Nieodźwiedź

Jan Szwedowski

Oznaczenia

--- granice obszaru objętego zmianą planu

KRAJOWY REJESTR
34-730 Mszana Dolna
ul. Spółdzielniczej 6
woj. małopolskie

Nasna wieś

Załącznik nr 7
do Uchwały Nr XVI/178/19
Rady Gminy Mszana Dolna
z dnia 30. października 2019 r.

Mszana Dolna

Skala 1 : 40 000


Łostówka

Dobra

Łętowe

Mszana Górna

Niedźwiedź


Jan Chmielewski
Lubomierz

Oznaczenia

--- granice obszaru objętego zmianą planu

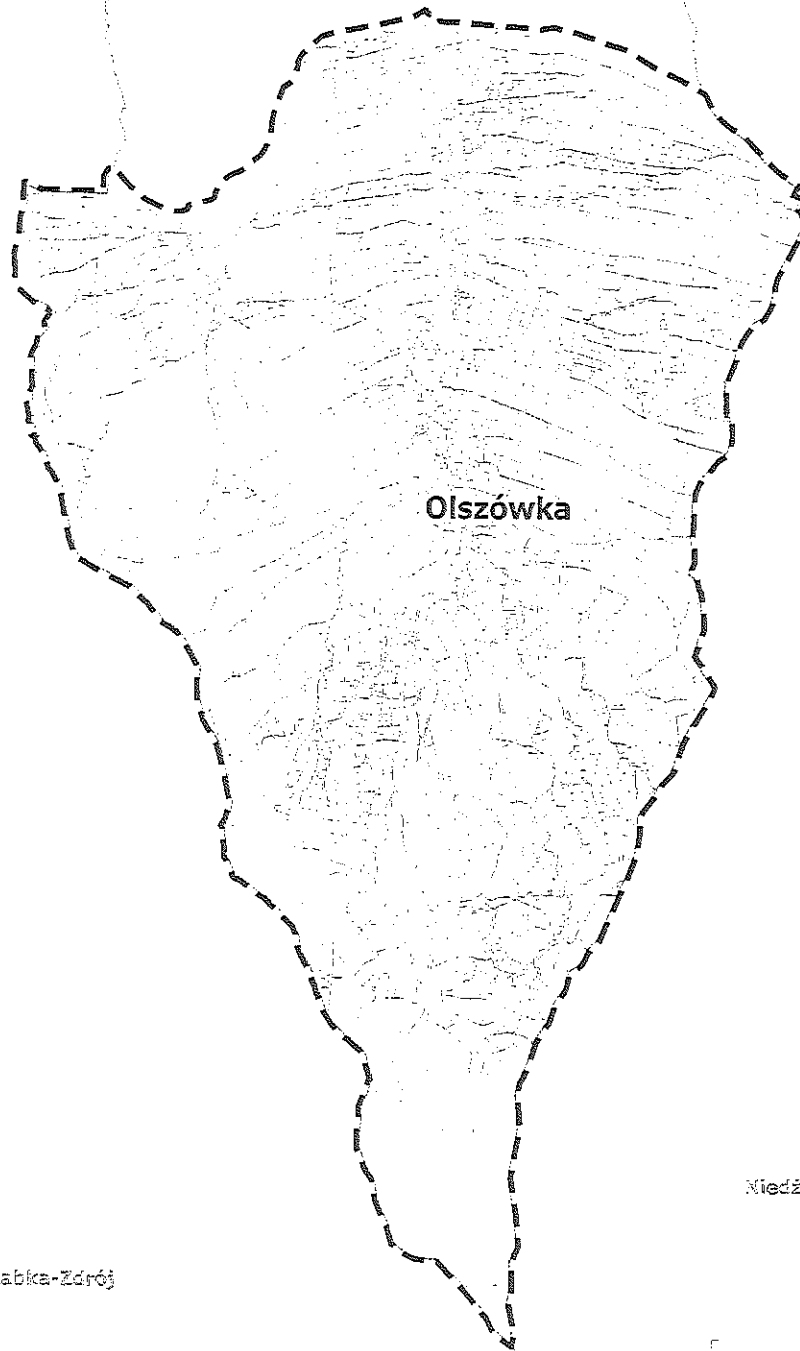
RADA GMINY
34-730 Mszana Dolna
ul. Stodolna 8
woj. małopolskie

Raba Niżna

Załącznik nr 8

do Uchwały Nr XVI/178/19
Rady Gminy Mszana Dolna
z dnia 30 października 2019 r.

Skala 1 : 40 000



Rabka-Zdrój

Niedźwiedź

Jan Brzankowski
Jan Brzankowski

Oznaczenia

--- granice obszaru objętego zmianą planu

RADA GMINY

34-730 Mszana Dolna
ul. Spadkoborniczy 6
woj. małopolskie

Załącznik nr 9

do Uchwały Nr XVI/178/19
Rady Gminy Mszana Dolna
z dnia 30 października 2019 r.

Skala 1 : 40 000

Lubień

Glisne

Mszana Dolna


Mszana

Raba Nizna

Olszówka

Niechwież

Rabka-Zdrój


Jan Krawczyk

Oznaczenia

--- = granice obszaru objętego zmianą planu